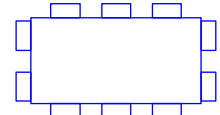
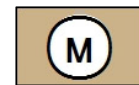
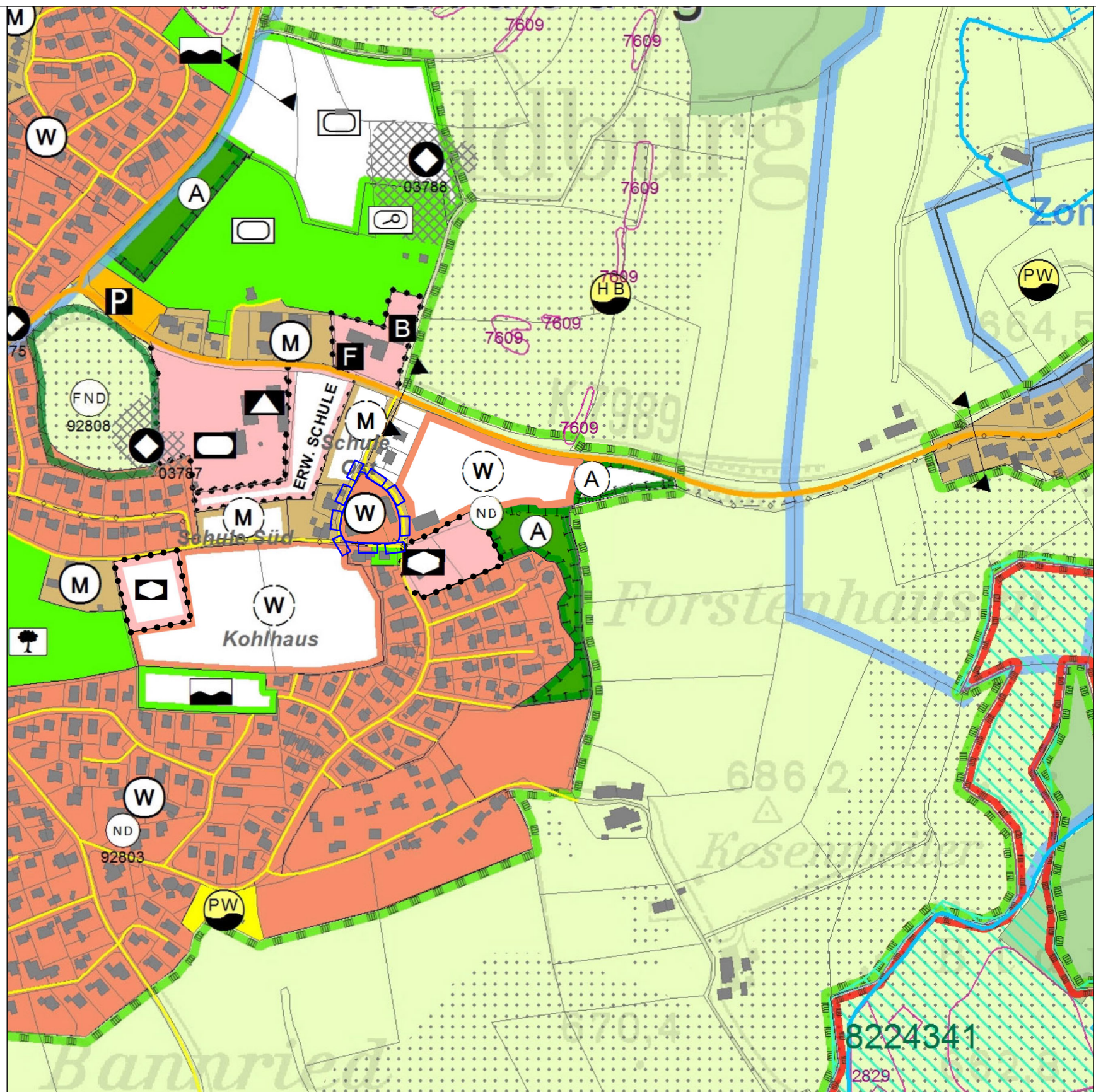


Stand vor der Berichtigung des Flächennutzungsplanes

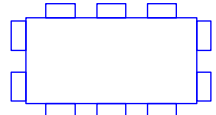

Zeichenerklärung vor der Berichtigung:

-  Berichtigungsgeltungsbereich
-  Mischbaufläche (Bestand)

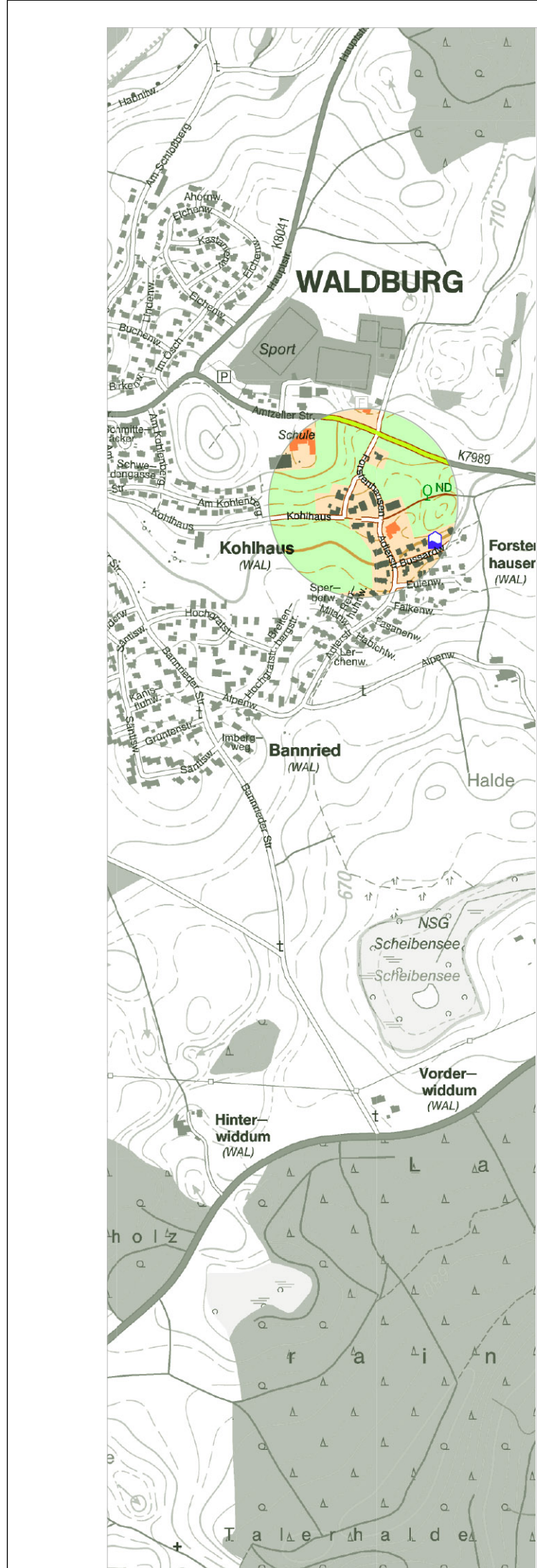


Berichtigung des Flächennutzungsplanes im Bereich des 6. Änderung des Bebauungsplanes "Forsthausen-Süd"

Zeichenerklärung nach der Berichtigung:

-  Berichtigungsgeltungsbereich
-  Wohnbaufläche (Bestand)

M 1: 5.000



Fassung 12.03.2021  
Büro Sieber  
www.buerosieber.de

